

Sierra de Guadalupe

Sierra de Guadalupe



Rozas de Puerto Real

Cadalso de los Vidrios

San Martín de Valdeglesias

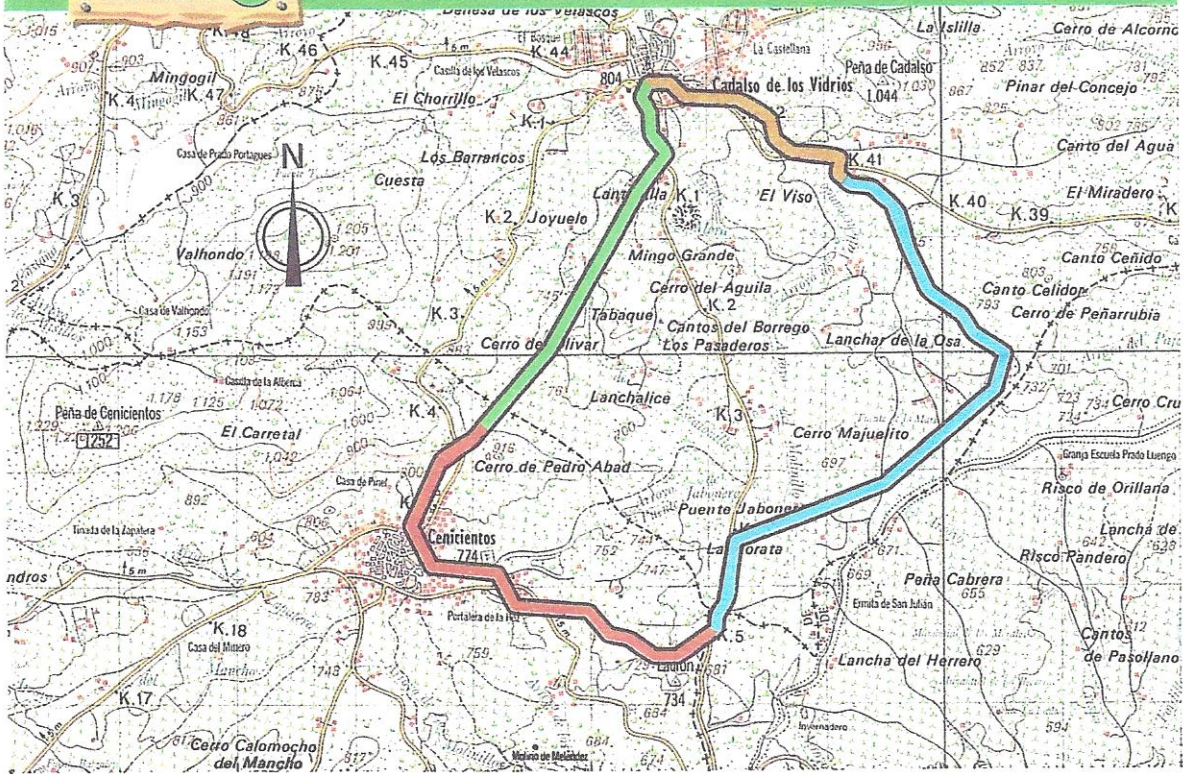
Relayos de la Pasa

Villa del Prado

Navas del Rey

Ruta 1 Ruta del Encinar

17,7 Km



Ruta 1: Ruta del Encinar

Ruta 1: Ruta del Encinar

Nombre de la Ruta Ruta del Encinar

Distancia 17,7 Km

Punto de inicio Carretera Almorox a Cadalso de los Vidrios

Recorrido Camino del Lanchar de las Huertas, Camino de Ovilamoral, Camino de Almorox, M-542, Camino de las Tejoneras, Camino de Canto del Agua.

Señalizaciones Verde

Descansaderos Salida de Cencientos, Salida ruta Peña Muntiana.

Tramos	A	B	C	D	Total
--------	---	---	---	---	-------

Distancia parcial (Km)	4,8	3,9	6,7	2,3	
------------------------	-----	-----	-----	-----	--

Distancias	A	B	C	D	Total
------------	---	---	---	---	-------

Distancia acumulada (Km)	4,8	8,7	15,4	17,7	17,7
--------------------------	-----	-----	------	------	------



Tiempo mínimo parcial (m)	25	20	35	10	
---------------------------	----	----	----	----	--

Tiempo mínimo acumulado (m)	25	45	80	90	90
-----------------------------	----	----	----	----	----



Dificultad	M	M	M	B	
------------	---	---	---	---	--

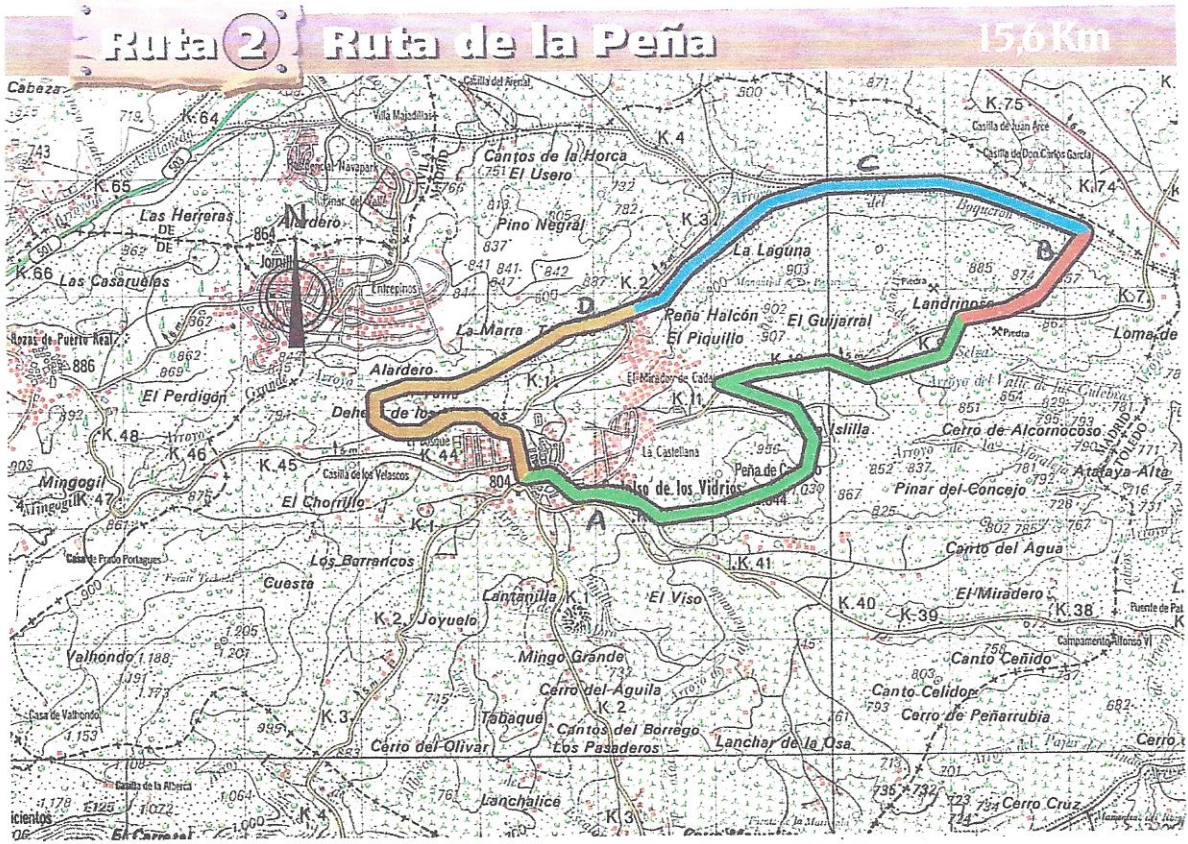
Tiempo mínimo parcial (m)	30	40	30	10	
---------------------------	----	----	----	----	--

Tiempo mínimo acumulado (m)	30	70	100	110	110
-----------------------------	----	----	-----	-----	-----



Dificultad	A	B	A	M	
------------	---	---	---	---	--

B: Baja M: Media A: Alta



Ruta 2: Ruta de la Peña

Ruta 2: Ruta de la Peña

Nombre de la Ruta

Ruta de la Peña

Distancia

15,6 Km

Punto de inicio

Plaza de Toros de Cadalso de los Vidrios

Recorrido

Casco urbano. Senda de las Eras de la Peña. Carretera M-541. El Venero. Carretera M-541. Cordel del Boquerón (V.P.P)*. Parque de Cuatro Caminos.

Señalizaciones

Marrón

Descansaderos

Kiosco del Venero. Parque de 4 Caminos. Antigua resinería en el Cordel del Boquerón.

Tiempos

A B C D Total

Distancias

Distancia parcial (Km)	4,3	3,3	4,8	3,2	
Distancia acumulada (Km)	4,3	7,6	12,4	15,6	15,6



Tiempo mínimo parcial (m)	25	25	15	30	
Tiempo mínimo acumulado (m)	25	50	65	95	95



Tiempo mínimo parcial (m)	30	25	15	35	
Tiempo mínimo acumulado (m)	30	55	70	105	105



Tiempo mínimo parcial (m)	45	35	40	50	
Tiempo mínimo acumulado (m)	45	80	120	170	170



Tiempo mínimo parcial (m)	45	35	40	50	
Tiempo mínimo acumulado (m)	45	80	120	170	170

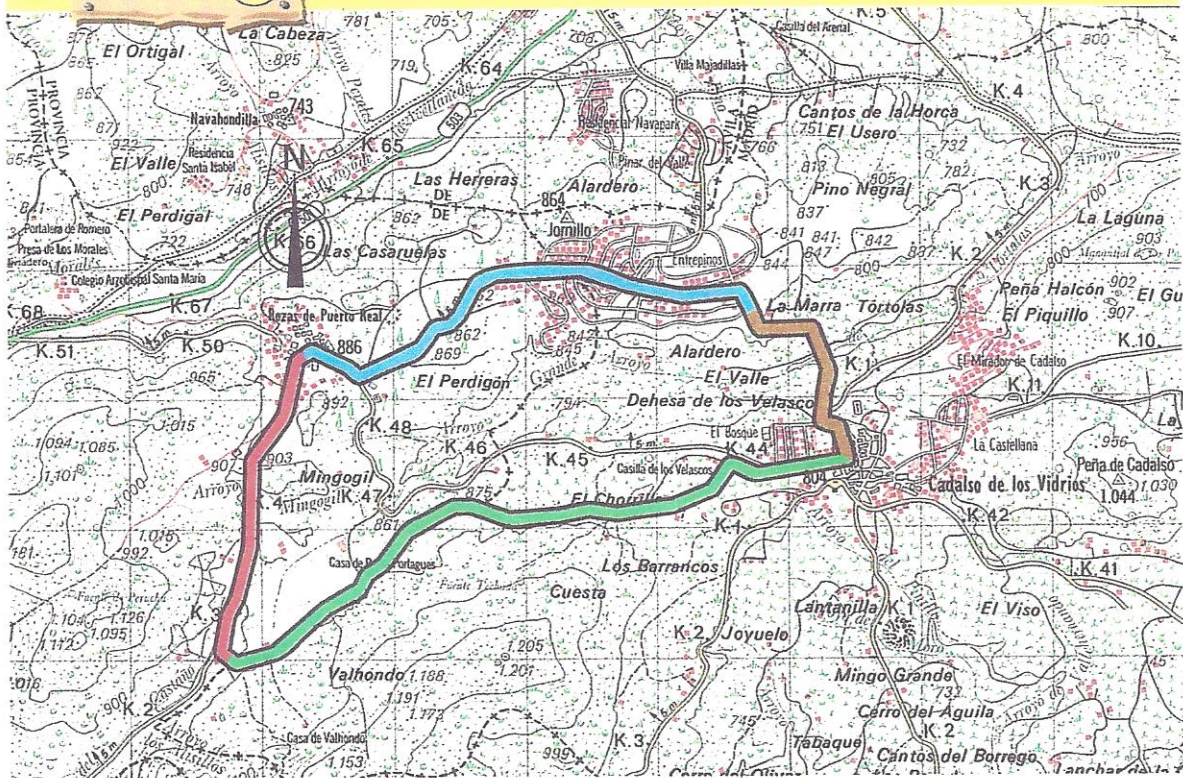
*V.P.: Vía Pecuaría B: Baja M: Media A: Alta



Verde
Rojo
Azul
Marrón

Ruta 3 Ruta del Puerto Real

16 Km



Ruta 3: Ruta del Puerto Real

Ruta 3: Ruta del Puerto Real

Nombre de la Ruta

Ruta del Puerto Real

Distancia

16 Km

Punto de inicio

c/ Calvario en Cadalso de los Vidrios

Recorrido

Camino de la Higuera (V.P.)*.
M-546. Camino de la Dehesa (V.P.)*.
Urbanización Entrepinos.
Camino de las Majadillas (V.P.)*.

Señalizaciones

Amarillo

Descansaderos

Parque del Palacio (Cadalso). Dehesa Boyal (Rozas). Parque de Cuatro Caminos (Cadalso).

Tramos

	A	B	C	D	Total
Distancia parcial (Km)	5	3,9	3,5	3,6	

Distancias

Distancia acumulada (Km)	5	8,9	12,4	16	16
--------------------------	---	-----	------	----	----



Tiempo mínimo parcial (m)	36	15	21	27	
---------------------------	----	----	----	----	--



Tiempo mínimo acumulado (m)	36	51	72	99	99
-----------------------------	----	----	----	----	----



Dificultad	M	B	B	M	
------------	---	---	---	---	--



Tiempo mínimo parcial (m)	35	15	17	40	
---------------------------	----	----	----	----	--



Tiempo mínimo acumulado (m)	35	50	67	107	107
-----------------------------	----	----	----	-----	-----



Dificultad	M	B	B	A	
------------	---	---	---	---	--



Tiempo mínimo parcial (m)	66	50	45	60	
---------------------------	----	----	----	----	--

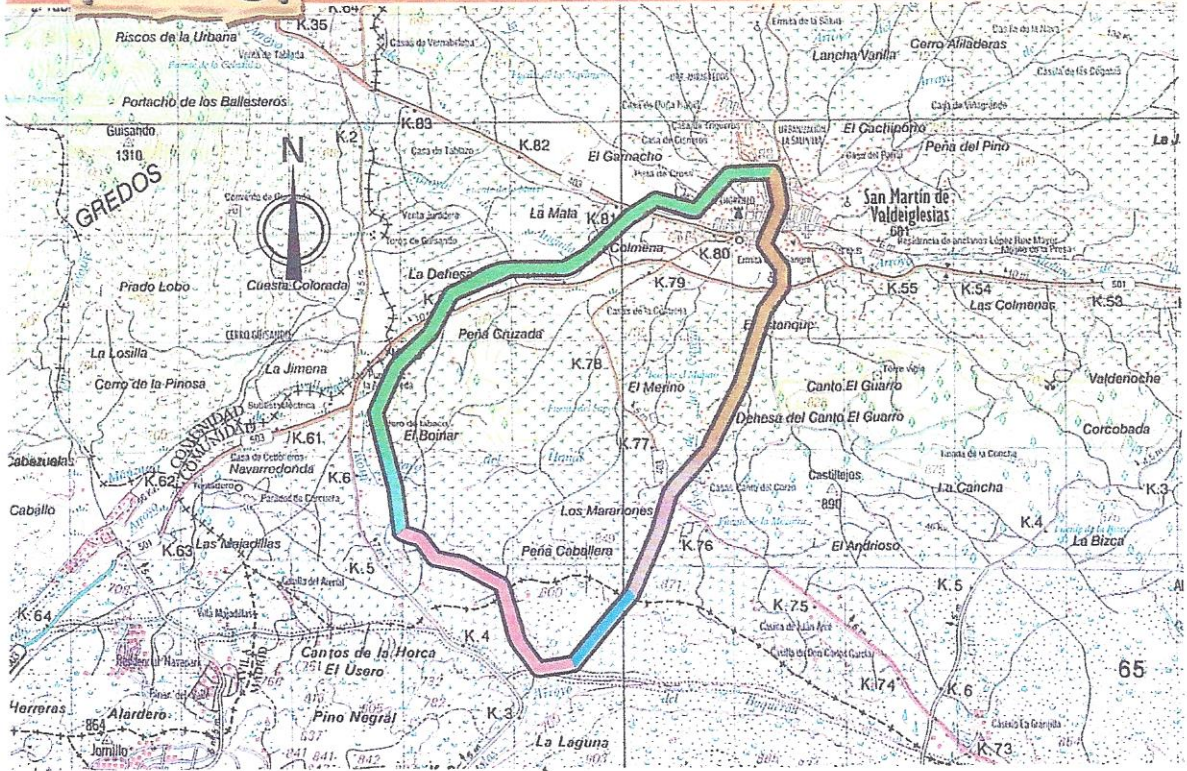


Tiempo mínimo acumulado (m)	66	116	161	221	221
-----------------------------	----	-----	-----	-----	-----

*V.P.: Vía Pecuaría B: Baja M: Media A: Alta

Ruta 4 Ruta del Vino

13,2 Km



Ruta 4: Ruta del Vino

Ruta 4: Ruta del Vino

Nombre de la Ruta Ruta del Vino

Distancia 13,2 Km

Punto de inicio Parque de la Estación (San Martín)

Recorrido Antigua vía de tren.
Cordel del Boquerón (V.P.)*.
Camino de los Marañones.

Señalizaciones Rojo

Descansaderos Parque de la Estación
en San Martín de Valdeiglesias.

Tramos	A	B	C	D	Total
--------	---	---	---	---	-------

Distancias Distancia parcial (Km) 6,2 2 1,2 3,8

Distancia acumulada (Km)	6,2	8,2	9,4	13,2	13,2
--------------------------	-----	-----	-----	------	------

Tiempo mínimo parcial (m) 30 10 7 20

Tiempo mínimo acumulado (m) 30 40 47 67 67



Dificultad B M B A

Tiempo mínimo parcial (m) 35 5 15 25

Tiempo mínimo acumulado (m) 35 40 55 80 80



Dificultad B M B A

Tiempo mínimo parcial (m) 70 11 15 50

Tiempo mínimo acumulado (m) 70 81 96 146 146



Dificultad B B B A

*V.P.: Vía Pecuaría B: Baja M: Media A: Alta